



**КОМИТЕТ ИМУЩЕСТВЕННЫХ ОТНОШЕНИЙ  
АДМИНИСТРАЦИИ ПЕРМСКОГО МУНИЦИПАЛЬНОГО ОКРУГА**

**РЕШЕНИЕ**

о размещении объектов № 487

Пермский край  
Пермский округ

01.03.2024

Комитет имущественных отношений администрации Пермского муниципального округа разрешает Акционерному обществу «Газпром газораспределение Пермь» (ИНН 5902183841, ОГРН 1025900512670, почтовый адрес: 614000, г. Пермь, ул. Петропавловская, 43)

размещение объекта «Газопровод-ввод по адресу: Народная ул 28, Кондратово д» (газопровод давлением до 1.2 Мпа, для размещения которого не требуется разрешения на строительство)

на землях муниципальной собственности и государственная собственность на которые не разграничена

на срок 1 год

Местоположение: Пермский край, Пермский муниципальный округ, д. Кондратово

Приложение: схема предполагаемых к использованию земель или части земельного участка.

Особые условия использования:

- 1) При размещении газопровода учесть параметры ширины проезда улично-дорожной сети, во избежание сужения полосы отвода дороги.
- 2) При условии получения разрешения на производство земляных работ.

Заместитель председателя комитета



(подпись, печать)

М.В. Королева

**Объект: "Газопровод-ввод по адресу: Народная ул 28, Кондратово д"**

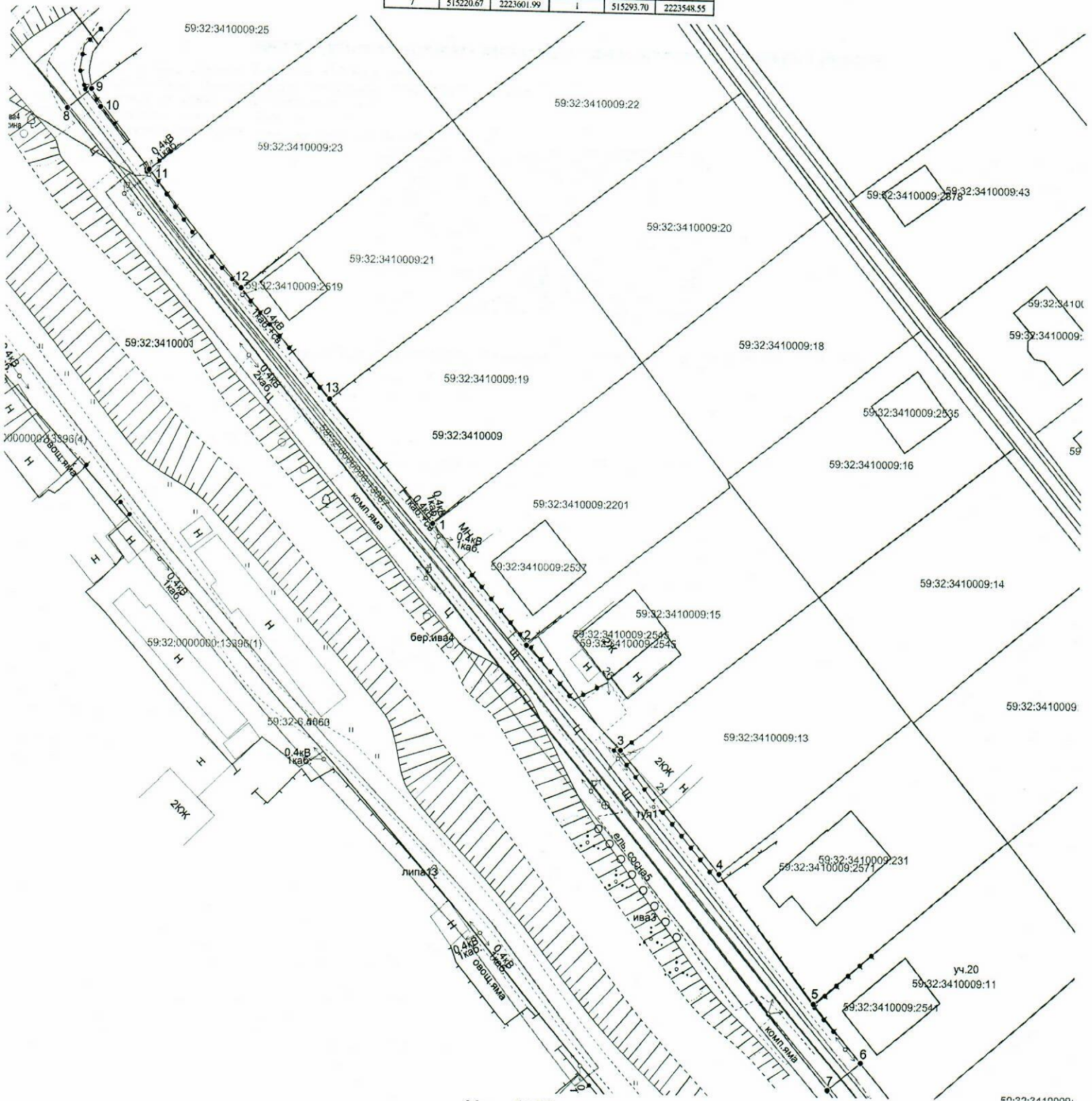
Местоположение: Пермский край, Пермский муниципальный округ, д. Кондратово

Площадь земель или части земельного участка, кв.м.: 1460

Категория земель: земли населённых пунктов

Вид разрешенного использования земельного участка: отсутствует


Обозначение характерных точек границы №	Координаты (МСК -59)		Обозначение характерных точек границы №	Координаты (МСК -59)	
	X	Y		X	Y
ЗУ 1(1)					
1	515293.70	2223548.55	8	515347.14	2223499.15
2	515277.97	2223561.24	9	515349.73	2223502.29
3	515264.49	2223573.95	10	515347.37	2223503.56
4	515248.34	2223587.26	11	515339.16	2223510.21
5	515231.94	2223599.97	12	515323.93	2223522.79
6	515224.31	2223606.34	13	515309.71	2223534.69
7	515220.67	2223601.99	1	515293.70	2223548.55



Масштаб 1:500

**Условные обозначения:**

- граница предполагаемых к использованию земель или части земельного участка
- граница земельного участка ранее учтенного в ЕГРН
- граница кадастрового квартала
- 59:32:3410009 — кадастровый номер квартала
- 59:32:3410009:2201 — кадастровый номер земельного участка в кадастровом квартале
- граница объекта капитального строительства
- проектируемый газопровод
- существующий газопровод

Заявитель   
 (подпись, расшифровка подписи)  
 МП  
 (для юридических лиц и ИП)

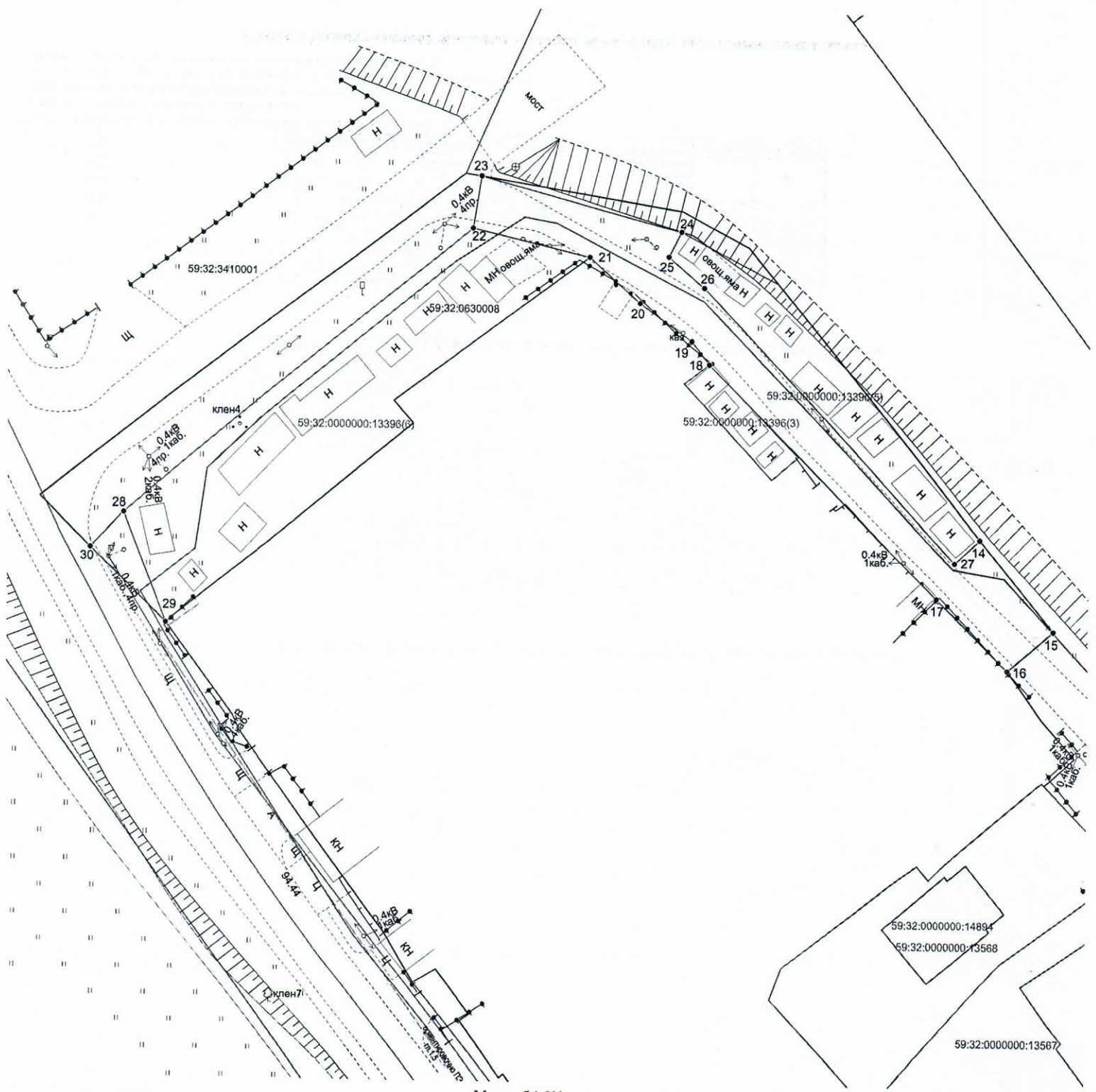
**Косачев О.В., по доверенности**  
 № 2060 от 08.12.2023  
 Верно

Схема предполагаемых к использованию земель или части земельного участка

Объект: "Газопровод-ввод по адресу: Народная ул 28, Кондратово д"  
 Местоположение: Пермский край, Пермский муниципальный округ, д. Кондратово  
 Площадь земель или части земельного участка, кв.м.: 1460  
 Категория земель: земли населённых пунктов  
 Вид разрешенного использования земельного участка: отсутствует

Обозначение характерных точек границ №	Координаты (МСК-59)		Обозначение характерных точек границ №	Координаты (МСК-59)	
	X	Y		X	Y
	ЗУ1(2)		21	515471.92	2223347.63
14	515435.67	2223399.56	22	515475.52	2223332.15
15	515423.68	2223409.38	23	515482.30	2223333.21
16	515418.52	2223403.33	24	515475.40	2223359.76
17	515427.81	2223393.85	25	515472.09	2223358.11
18	515457.89	2223363.59	26	515468.01	2223362.82
19	515460.93	2223361.24	27	515432.56	2223396.20
20	515465.87	2223354.34	14	515435.67	2223399.56

Обозначение характерных точек границ №	Координаты (МСК-59)	
	X	Y
	ЗУ1(3)	
28	515437.92	2223286.35
29	515423.56	2223292.10
30	515433.40	2223281.96
28	515437.92	2223286.35



Масштаб 1:500

Условные обозначения:

- граница предполагаемых к использованию земель или части земельного участка
- 1 — граница земельного участка ранее учтенного в ЕГРН
- 2 — граница кадастрового квартала
- 59:32:3410009 — кадастровый номер квартала
- 59:32:3410009:2201 — кадастровый номер земельного участка в кадастровом квартале
- граница объекта капитального строительства
- проектируемый газопровод
- существующий газопровод

Заявитель ОК Косачев О.В., по доверенности  
 (подпись, расшифровка подписи) № 2060 от 08.12.2023  
 МП Верно  
 (для юридических лиц и ИП)